





Podpis: _____ Datum: _____

Revize:	Datum:	Popis:	Kontroloval:

Stavebník/Investor:	Správa železnic, státní organizace	
Adresa:	Dlážděná 1003/7, 110 00 Praha 1	
Zástupce investora:	Stavební správa západ	
Adresa:	Diamond point - Ke Štvanici 656/3, 186 00 Praha 8	

Zhotovitel stavby:	SAGASTA s.r.o.	
Adresa:	Novodvorská 1010/14, 142 00, Praha 4 - Lhotka	
Kontakt:	T: +420 261 344 100 E: info@sagasta.cz	

Zhotovitel objektu:	FOXGeo s.r.o.	
Adresa:	Za Tratí 928/6, 196 00 Praha 9 - Čakovice	
Kontakt:	T: +420 737 257 866 E: info@foxgeo.cz	

Hlavní projektant (HIP): Ing. Emil Špaček	Specialista: Ing. Emil Špaček	Odpovědný projektant: Ing. Michal Baštán	Zpracovatel: Ing. Veronika Matoušková
--	----------------------------------	---	--

Název stavby/akce:	Rekonstrukce náspu v km 71,250 - 71,280 v úseku Blíževedly - Česká Lípa			Označení (S-kód): S632100085
Název části:	Geodetická dokumentace			Označení zhotovitele: 121 070
Název objektu:				Označení části: N.1.5.2
Název přílohy:	Majetkoprávní část			Označení objektu/komplexu:
Název dílčí části přílohy:	Tabulka majetkoprávní části			Číslo přílohy: 6
Kraj:	Katastrální území:	TUDU:		Paré:
Liberecký	Kravaře v Čechách (674184)	113114		
Stupeň dokumentace:	Datum zpracování:	Formáty:	Měřítko:	
DUSP + PDPS	13.10.2021	A4		

[illegible]

[Prostor pro další informace]